









LEGENDA STÁVAJÚCEHO STAVU:

— HRANICE KATASTRU  
 --- ZÁKRÉS HRANIC POZEMKŮ DLE KN  
 146/15  
 PARCELNÍ ČÍSLA POZEMKŮ DLE KN

LEGENDA ZÁBORŮ:

■ HRANICE A PLOCHA TRVALÉHO ZÁBORU POZEMKŮ SO 101 a SO 102  
 ■ HRANICE A PLOCHA TRVALÉHO ZÁBORU POZEMKŮ SO 103

146/15

	HRANICE A PLOCHA TRVALÉHO ZABŮRU POZEMLKŮ SO 101 a SO 102
	HRANICE A PLOCHA TRVALÉHO ZABŮRU POZEMLKŮ SO 103
	HRANICE A PLOCHA TRVALÉHO ZABŮRU POZEMLKŮ SO 104
	HRANICE A PLOCHA TRVALÉHO ZABŮRU POZEMLKŮ SO 201-207
	HRANICE A PLOCHA DOČASNÉHO ZABŮRU POZEMLKŮ
	ZYŘADNÉ POZEMLKY LPF
	HRANICE SO M OD STAVBY
	POŘADOVÉ ČÍSLO DOTČENÉHO POZEMLKU TRVALÝM A DOČASNÝM ZABŮREM

1:500  
m 5,0 10,0 15,0 20,0 25,0

1:20000  
m 200 400 600 800 1000

### A. PDPS

PDF

SOUHRNNÝ SYSTÉM:

S-JISK

VÝŠKOVÝ SYSTÉM:

BpV

KRESLIL:

MILÓŠ BEDNÁŘ, DIS.

ZPRACOVÁV:

MILÓŠ BEDNÁŘ, DIS.

TECHNICKÁ KONTROLA:

ING. JAN BURSA

ZODPOVĚDNÝ PROJEKTANT:

ING. JAN BURSA

HLAVNÍ PROJEKTANT:

ING. JAN BURSA

KRAJ/PARDUBICKÝ:

OKRES: SVITAVY

OBEČ: BOROVÁ, OLDRŠ

MÍSTO: PARDUBICKÝ KRAJ, KOMENSKÉHO NÁMĚSTÍ 125, 532 11 PARDUBICE

AKCE:

REKONSTRUKCE SILNICE III/35724 BOROVÁ – OLDRŠ

OBJEKT: A.12.

LESNÍ PŘÍLOHA

OBSAH:

SITUACE DOTČENÝCH POZEMKŮ LPF

**MDS  
PROJEKT**

FÖRSTERŮVA Č.P. 175, 566 01 VYSOKÉ MYTO

EMAIL: MDS@MDSPROJEKT.CZ

STUPEŇ:

PPPS

ZAK.ČÍSLO:

1926-18-3

ARCHIVNÍ ČÍSLO:

1926

DATAUM:

05/2010

FORMÁT:

8 A4

MĚŘÍTKO:

1:500, 20000

ČÍSLO SOUPRAVY:

ČÍSLO PŘÍLOHY:

A.12.1.